



**CATÀLEG DEL PATRIMONI ARQUITECTÒNIC
AMBIENTAL HISTÒRIC DE PREMIA DE MAR**

FITXA BÀSICA i NORMATIVA B-1

Data: V-06

Revisió:

DENOMINACIÓ DE L'EDIFICI: 010 PRM

TIPUS DE CONSTRUCCIÓ: búnquer

CRONOLOGIA: 1937

CONTEXT/LOCALITZACIÓ: platja, a prop de l'antic moll de la descàrrega

ACTUACIONS i DATA: Documentat en juliol de 1999; parcialment destruït i restaurat en 2002

DESCRIPCIÓ DE LES RESTES

Bloc de forma triangular, adossat a l'antiga torre d'agulles. S'observen dues espitlleres: la lateral és la més gran, i presenta una forma rectangular, trobant-se orientada a ponent; la frontal és quadrada i es troba orientada a mar.

Aquest búnquer forma conjunt amb l'anomenat 011 PRM.

De les espitlleres arrenca un talús de pedra, gairebé desaparegut en la seva part frontal. Al seu interior hi ha un passadís d'accés descendent i una cambra d'observació. A la seva dreta s'observa una cavitat excavada en la paret.

S'observen alguns "graffiti", entre els que en destaca un del sostre on es pot llegir "AX-BM-45", potser relacionat amb la funció original d'aquesta construcció.

(Font: estudi inèdit sobre els búnquers del litoral del Maresme, elaborat per Joan Carles Alay i Jordi Montlló)

GRAU DE PROTECCIÓ: BCIL

FORMES D'ACTUACIÓ NORMATIVA:

Les mesures específiques que contemplen la Llei 9/93, del patrimoni cultural català, i el decret 78/2002, reglament de protecció del patrimoni arqueològic i paleontològic, a més de les disposicions legals que fan referència als edificis històrics.

Generalitat de Catalunya
Departament de Política Territorial
i Urbanisme
Comissió General d'Urbanisme
Comissió Territorial d'Urbanisme
de Barcelona

ESTAT DE CONSERVACIÓ GLOBAL:

Bo, tot i que l'interior es troba parcialment colmatat de terra i amb deixalles.

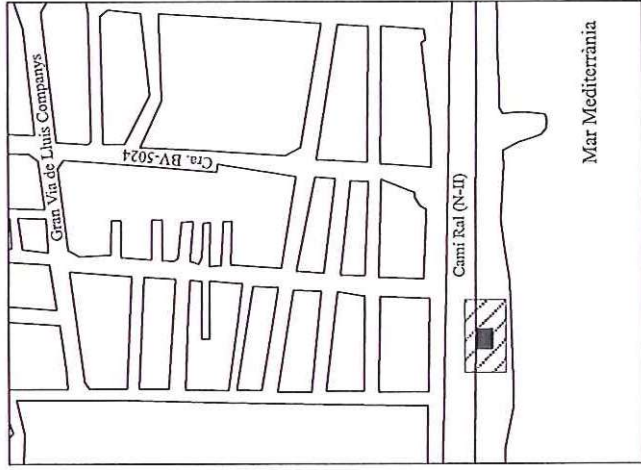


Construcció



Àrea de protecció

EMPLAÇAMENT: N





**CATÀLEG DEL PATRIMONI ARQUITECTÒNIC
AMBIENTAL HISTÒRIC DE PREMIA DE MAR**

FITXA BÀSICA i NORMATIVA B-2

Data: V-06

Revisió:

DENOMINACIÓ DE L'EDIFICI: 011 PRM

TIPUS DE CONSTRUCCIÓ: búnquer

CRONOLOGIA: 1937

CONTEXT/LOCALITZACIÓ: platja, a prop de l'antic moll de la descàrrega

ACTUACIONS i DATA: Documentat en juliol de 1999; parcialment destruït i restaurat en 2002

DESCRIPCIÓ DE LES RESTES

Bloc de forma triangular, adossat a l'antiga torre d'agulles. S'observa una espitllera frontal, orientada a mar; la lateral és tan sols hipotètica, ja que en trobar-se aquesta construcció parcialment colmatada, no és visible en l'actualitat.

Aquest búnquer forma conjunt amb l'anomenat 010 PRM.

De l'espitllera arrenca un talús de pedra, ben conservat. Al seu interior hi ha un passadís d'accés descendent i una cambra d'observació. A la seva esquerra s'observa una cavitat excavada en la paret.

S'observen alguns "graffiti".

(Font: estudi inèdit sobre els búnquers del litoral del Maresme, elaborat per Joan Carles Alay i Jordi Montlló)

GRAU DE PROTECCIÓ: BCIL

FORMES D'ACTUACIÓ NORMATIVA:

Les mesures que contemplen la llei 9/93, del patrimoni cultural català, i el decret 78/2002, reglament de protecció del patrimoni arqueològic i paleontològic, a més de les disposicions legals que fan referència als edificis històrics.

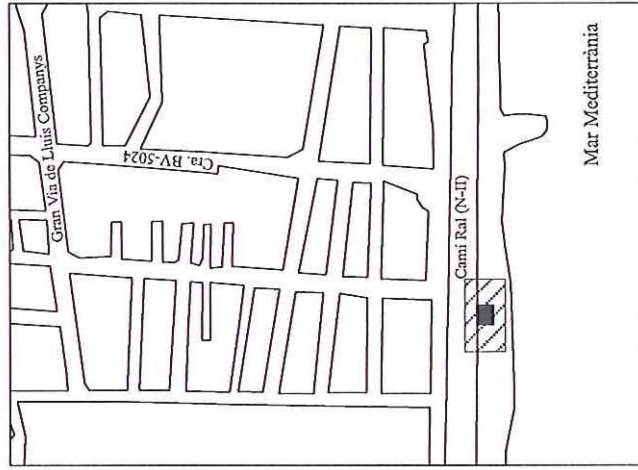
ESTAT DE CONSERVACIÓ GLOBAL:

Bo, tot i que l'interior es troba parcialment colmatat de terra i amb deixalles.

■ Construcció

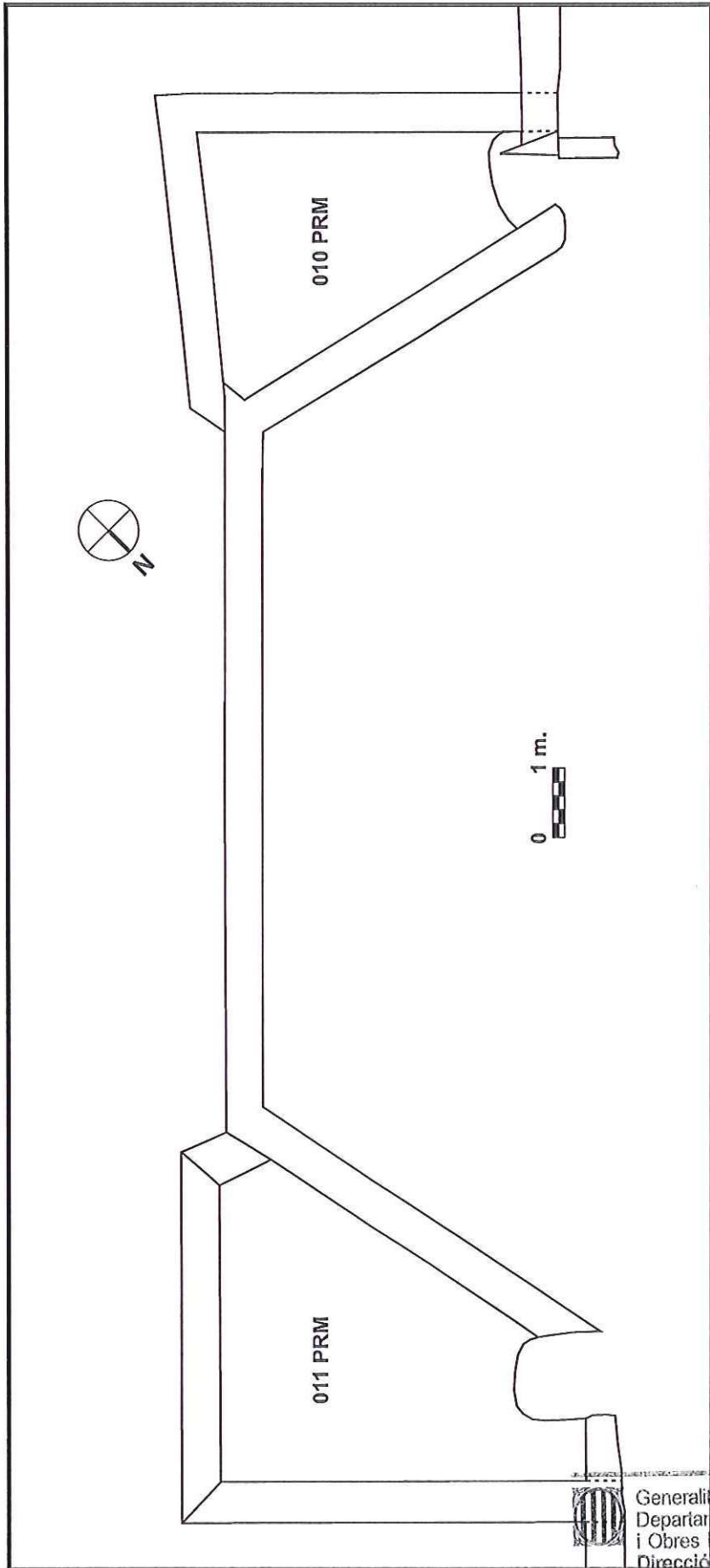
▨ Àrea de protecció

EMPLAÇAMENT:



4811

CATÀLEG DEL PATRIMONI ARQUITECTÒNIC
AMBIENTAL HISTÒRIC DE PREMIA DE MAR



Planta realizada per Jordi Montlló i Ramon Coll (VII-1999)


 Generalitat de Catalunya
 Departament de Política Territorial
 i Obres Públiques
 Direcció General d'Urbanisme
 Comissió Territorial d'Urbanisme
 de Barcelona