



ACTA DE RECONeixEMENT DE LA LÍNIA DE TERME I ASSENYALAMENT DE LES FITES COMUNES DELS TERMES MUNICIPALS DE PREMIÀ DE DALT I DE PREMIÀ DE MAR

Lloc: Ajuntament de Premià de Dalt

Data: 5 de desembre de 2019

Hora: 10.00 h

Ajuntament de
Premià de Dalt



Hi assisteixen:

En representació de l'Ajuntament de Premià de Dalt:

II·Im. Sr. Josep Triadó Bergés, alcalde
Sr. Carles A. Medina Vilalta, regidor
Sra. Montserrat Presas Sánchez, cap de territori
Sr. Lluís García Jiménez, arquitecte
Sra. Mireia Boté Massagué, secretària

En representació de l'Ajuntament de Premià de Mar:

II·Im. Sr. Miquel Àngel Méndez Gil, alcalde
Sra. Elisenda Busquets Ferrando, regidora
Sr. Ivan Guardiola Medina, arquitecte
Sra. Núria Targarona Bonàs, secretària accidental

En representació del Departament de la Presidència:

Sr. Francesc Carbó Moya, tècnic



Ajuntament
Premià de Mar

Objecte:

Els representants dels ajuntaments de Premià de Dalt i de Premià de Mar, i de la Direcció General d'Administració Local es reuneixen per reconèixer la línia de terme i assenyalar les fites comunes dels termes municipals de Premià de Dalt i de Premià de Mar, d'acord amb l'article 35.1 del Decret 244/2007, de 6 de novembre, pel qual es regula la constitució i la demarcació territorial dels municipis, de les entitats municipals descentralitzades i de les mancomunitats de Catalunya, i l'article 25.1 del Text refós de la Llei municipal i de règim local de Catalunya, aprovat pel Decret legislatiu 2/2003, de 28 d'abril.

Ajuntament de
Premià de Dalt



Aquest reconeixement es basa en la delimitació que recull l'Edicte de 18 de juny de 2003, relatiu a la delimitació entre els termes municipals de Premià de Dalt i de Premià de Mar, i forma part del procés d'elaboració del Mapa Municipal de Catalunya, establert a l'article 28.1 del Text refós de la Llei municipal i de règim local de Catalunya, aprovat pel Decret legislatiu 2/2003, de 28 d'abril.

Reconeixement de la línia de terme:

Fita 1: se situa a la intersecció del marge sud del camí del Mig amb la perpendicular traçada des d'una fita auxiliar situada a dos metres al sud del marge sud del camí i a cinquanta metres al nord de Can Martí Dòria. Hi ha una fita que té la forma de paral·lelepípede recte de base quadrada de trenta-cinc centímetres de costat i cinquanta-cinc centímetres d'alçària. Té gravades les inscripcions *Teyá N^o1*, *Masnou N^o3*, *Término de Premià de Mar N^o3* i *Término de San Pedro de Premià N^o1*. Aquesta fita és també comuna als municipis de Teià i del Masnou. Les coordenades UTM ETRS89 31N són: X: 445245,3 i Y: 4593162,0.

Fita 2: se situa a la cruïlla de l'eix del torrent de Fontsana amb el marge oest del Torrent de Ca l'Amell. Hi ha una fita testimoni situada al marge oest del Torrent de Ca l'Amell, que té la forma de paral·lelepípede recte de base quadrada de vint centímetres de costat i cinquanta-vuit centímetres d'alçària. Està trencada i té gravades les inscripcions *N^o8* i

Ajuntament
Premià de Mar



Premià de Mar N^o10. Les coordenades UTM ETRS89 31N de la fita testimoni són: X: 447257,4 i Y: 4593985,4. La línia de terme reconeguda entre les fites primera i segona és l'eix del camí del Mig fins a la seva cruïlla amb l'eix del carrer Riereta, pel qual segueix fins a la seva cruïlla, de nou, amb l'eix del camí del Mig. Des d'aquest punt la línia de terme prossegueix de nou per l'eix del camí del Mig fins a la seva cruïlla amb l'eix del carrer Torrent de Santa Anna, pel qual segueix fins a trobar l'eix del carrer Torrent de Fontsana i el propi torrent de Fontsana, aigües avall, fins a trobar la fita segona. Les coordenades UTM ETRS89 31N són: X: 447258,4 i Y: 4593980,2.


Fita 3: se situa en el Pla del Molí, en el marge nord del camí de Can França. Hi ha una fita que té la forma de prisma triangular regular de trenta centímetres de costat a la base i un metre d'alçària. Té gravades les inscripcions *Término de Premià de Mar*, *Término de San Pedro de Premià N^o9* i *Término de Vilasar de Mar N^o4*. La línia de terme reconeguda entre les fites segona i tercera discorre per la recta més curta des de la fita segona a l'eix del camí de Can França, pel qual segueix, fins a la perpendicular traçada des de la fita tercera a l'eix del camí, que la segueix fins a la fita. Aquesta fita és també comuna al municipi de Vilassar de Mar. Les coordenades UTM ETRS89 31N són: X: 447664,1 i Y: 4594087,3.

En cas que els ajuntaments decideixin col·locar noves fites en els punts reconeguts, ho hauran de comunicar a la Direcció General d'Administració Local, que estendrà una nova acta de reconeixement de la línia de terme i assenyalament de les fites comunes que substituirà la present, d'acord amb el que preveu l'article 35.2 del Decret 244/2007, de 6 de novembre.

Els representants municipals dels ajuntaments de Premià de Dalt i de Premià de Mar han estat convocats d'acord amb l'ofici de la directora general d'Administració Local, de data 9 d'octubre de 2019.

D'aquesta acta se'n dona trasllat a ambdós ajuntaments d'acord amb l'article 35 bis.2 del Decret 244/2007, de 6 de novembre.

Ajuntament de
Premià de Dalt




Ajuntament
Premià de Mar



Signatures:

Per l'Ajuntament de Premià de Dalt:




Alcalde



Regidor



Cap de Territori




Arquitecte




Ajuntament de
Premià de Dalt

Secretària

Per l'Ajuntament de Premià de Mar:



Alcalde



Regidora



Arquitecte



Ajuntament
Premià de Mar

Secretària

Per la Generalitat de Catalunya:



Tècnic

RELACIÓ DE COORDENADES DE LA LÍNIA DE TERME A ESCALA 1:5000 EN EL SISTEMA DE REFERÈNCIA ETRS89


FITA	PUNT POLIGONAL	X ETRS89	Y ETRS89
F1		445245,3	4593162,0
	1	445245,3	4593162,0
	2	445245,7	4593168,6
	3	445258,3	4593185,6
	4	445267,3	4593195,2
	5	445298,2	4593224,0
	6	445311,7	4593238,3
	7	445323,6	4593253,0
	8	445326,2	4593257,0
	9	445329,5	4593265,5
	10	445334,9	4593289,3
	11	445337,7	4593300,2
	12	445346,3	4593322,6
	13	445354,2	4593340,2
	14	445360,0	4593350,9
	15	445366,4	4593360,9
	16	445372,1	4593369,1
	17	445395,5	4593397,5
	18	445435,1	4593445,5
	19	445461,9	4593478,4
	20	445480,3	4593499,2
	21	445505,2	4593527,9
	22	445510,2	4593536,2
	23	445512,8	4593545,2
	24	445518,6	4593568,5
	25	445527,5	4593607,9
	26	445535,2	4593642,2
	27	445540,1	4593651,0
	28	445546,5	4593659,6
	29	445553,4	4593666,2
	30	445563,6	4593671,4
	31	445573,9	4593677,2
	32	445581,5	4593683,1
	33	445589,3	4593691,6
	34	445593,3	4593697,6
	35	445605,7	4593719,9
	36	445627,2	4593758,7

Ajuntament de
Premià de Dalt





Ajuntament
Premià de Mar

FITA	PUNT POLIGONAL	X ETRS89	Y ETRS89
	37	445631,6	4593767,7
	38	445634,1	4593778,6
	39	445636,0	4593792,3
	40	445638,0	4593811,9
	41	445638,7	4593825,2
	42	445636,5	4593833,2
	43	445634,5	4593837,3
	44	445695,2	4593883,8
	45	445718,3	4593910,4
	46	445765,7	4593946,1
	47	445801,6	4593972,7
	48	445838,6	4594003,0
	49	445850,9	4594014,0
	50	445864,9	4594030,1
	51	445877,8	4594043,4
	52	445897,8	4594061,3
	53	445904,6	4594066,2
	54	445910,4	4594068,5
	55	445993,2	4594100,4
	56	446004,1	4594104,3
	57	446019,8	4594108,7
	58	446036,4	4594111,7
	59	446067,4	4594118,0
	60	446075,5	4594120,1
	61	446084,4	4594123,3
	62	446099,6	4594130,8
	63	446115,5	4594140,9
	64	446124,3	4594146,8
	65	446148,6	4594168,5
	66	446200,9	4594190,6
	67	446272,9	4594222,0
	68	446312,2	4594211,4
	69	446362,3	4594198,4
	70	446412,9	4594186,4
	71	446474,8	4594240,7
	72	446524,9	4594286,1
	73	446545,4	4594304,6
	74	446559,8	4594316,2
	75	446574,8	4594324,6
	76	446585,6	4594329,3
	77	446598,1	4594333,3

Ajuntament de
Premià de Dalt



Ajuntament
Premià de Mar

FITA	PUNT POLIGONAL	X ETRS89	Y ETRS89
 	78	446626,2	4594331,7
	79	446634,4	4594305,8
	80	446646,1	4594273,2
	81	446664,1	4594231,7
	82	446674,3	4594211,7
	83	446684,0	4594192,8
	84	446701,1	4594162,8
	85	446721,4	4594132,5
	86	446741,8	4594100,7
	87	446753,7	4594082,7
 	88	446792,3	4594068,8
	89	446821,7	4594056,3
	90	446881,4	4594033,3
	91	446926,0	4594013,5
	92	446966,3	4593993,0
	93	446994,9	4593985,6
	94	447007,8	4593983,2
	95	447056,8	4593970,9
	96	447100,2	4593961,2
	97	447133,8	4593955,0
	98	447145,8	4593953,1
	99	447165,8	4593957,7
	100	447177,5	4593961,4
	101	447199,1	4593969,1
	102	447218,4	4593975,9
	103	447233,4	4593980,4
	104	447242,3	4593982,4
	105	447248,7	4593982,6
	106	447254,2	4593981,4
	107	447258,4	4593980,2
		447258,4	4593980,2
	1	447258,4	4593980,2
	2	447263,1	4593986,9
	3	447274,0	4593984,4
	4	447290,5	4593984,0
	5	447334,6	4593991,3
	6	447383,3	4593999,9
	7	447420,4	4594007,0
	8	447452,8	4594014,3
	9	447470,0	4594019,1
	10	447487,4	4594025,3

FITA	PUNT POLIGONAL	X ETRS89	Y ETRS89
	11	447503,6	4594031,8
	12	447524,5	4594040,4
	13	447603,2	4594054,9
	14	447630,9	4594069,5
	15	447650,9	4594079,2
	16	447664,9	4594085,6
	17	447664,1	4594087,3
F3		447664,1	4594087,3

Ajuntament de
Premià de Dalt



Ajuntament
Premià de Mar